




# AP7.Entree

Massif de la Pierre Saint Martin - Larra



Longueur: 532 m  
Dénivellation: 324 m  
Explorateur: Spéléo Club de Franconville  
Topographes: Philippe Guillemain, Françoise Lidonne, Pascal Reig, Franck Soulage 2007 – 2010  
Dessinateur: Alexandre PONT 2024  
Synthèse : Alexandre PONT  
Club(s) : ARSIP  
Compilation : Therion 6.3.1 (2024-11-22) le 22/12/2024  
(c) Licence CC by-nc-nd : <http://creativecommons.org/licenses/by-nc-nd/4.0/>  
2024

## Légende

-  station topo temporaire
-  visée topo
-  station topo, nom

