


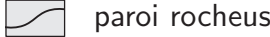
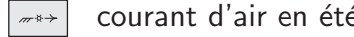



B3 Amonts, plan 1:1000

Massif de la Pierre Saint Martin - Larra



Longueur: 1202 m
Dénivellation: 42 m
Explorateurs: CDS 79, ExploTerre, FLT, SCMNF 1973 – 2015
Topographes: Laurent Festor, Philippe Guillemin, Laurent Hagnere, Anne Johannet, Françoise Lidonne, Pascale Porte, Evelyne Renaud, Franck Soulage 2011 – 2015
Dessinateur: Alexandre Pont 2024
Synthèse : Alexandre Pont
Club(s) : ARSIP
Page internet : <https://www.arsip.fr/>
Compilation : Therion 6.3.1 (2024-11-22) le 04/12/2024
(c) licence CC by-nc-nd : <http://creativecommons.org/licenses/by-nc-nd/4.0/> 2024

Légende

- | | | |
|---|--|--|
|  station topo temporaire |  paroi rocheuse |  courant d'air en été |
|  visée topo |  altitude (m) |  écoulement permanent |

